




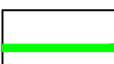


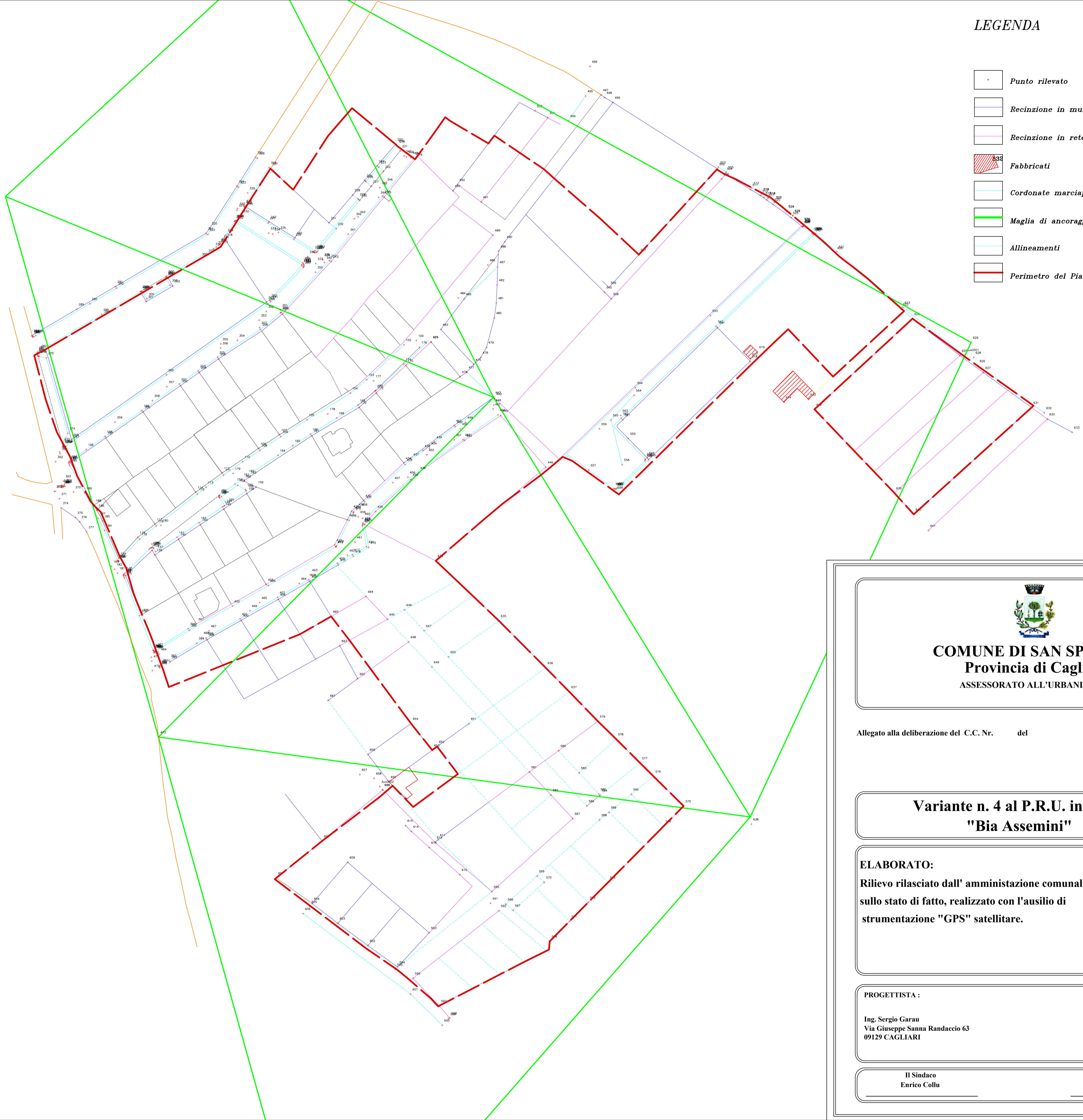


LEGENDA

-  *Punto rilevato*
-  *Recinzione in muratura*
-  *Recinzione in rete metallica*
-  *Fabbricati*
-  *Cordonate marciapiedi*
-  *Maglia di ancoraggio ai PF (Punti Fiduciali)*
-  *Allineamenti*
-  *Perimetro del Piano*



COMUNE DI SAN SPERATE
Provincia di Cagliari
ASSESSORATO ALL'URBANISTICA

Allegato alla deliberazione del C.C. Nr. del

Variante n. 4 al P.R.U. in località
"Bia Assemini"

ELABORATO:
Rilievo rilasciato dall' amministrazione comunale
sullo stato di fatto, realizzato con l'ausilio di
strumentazione "GPS" satellitare.

Tavola n.:

4

Scala : 1:1000

PROGETTISTA :

Ing. Sergio Garau
Via Giuseppe Sanna Randaccio 63
09129 CAGLIARI

Data: NOV 2014

Agg:

Il Sindaco
Enrico Collu

L'Assessore all'Urbanistica
Fabio Pillitu