





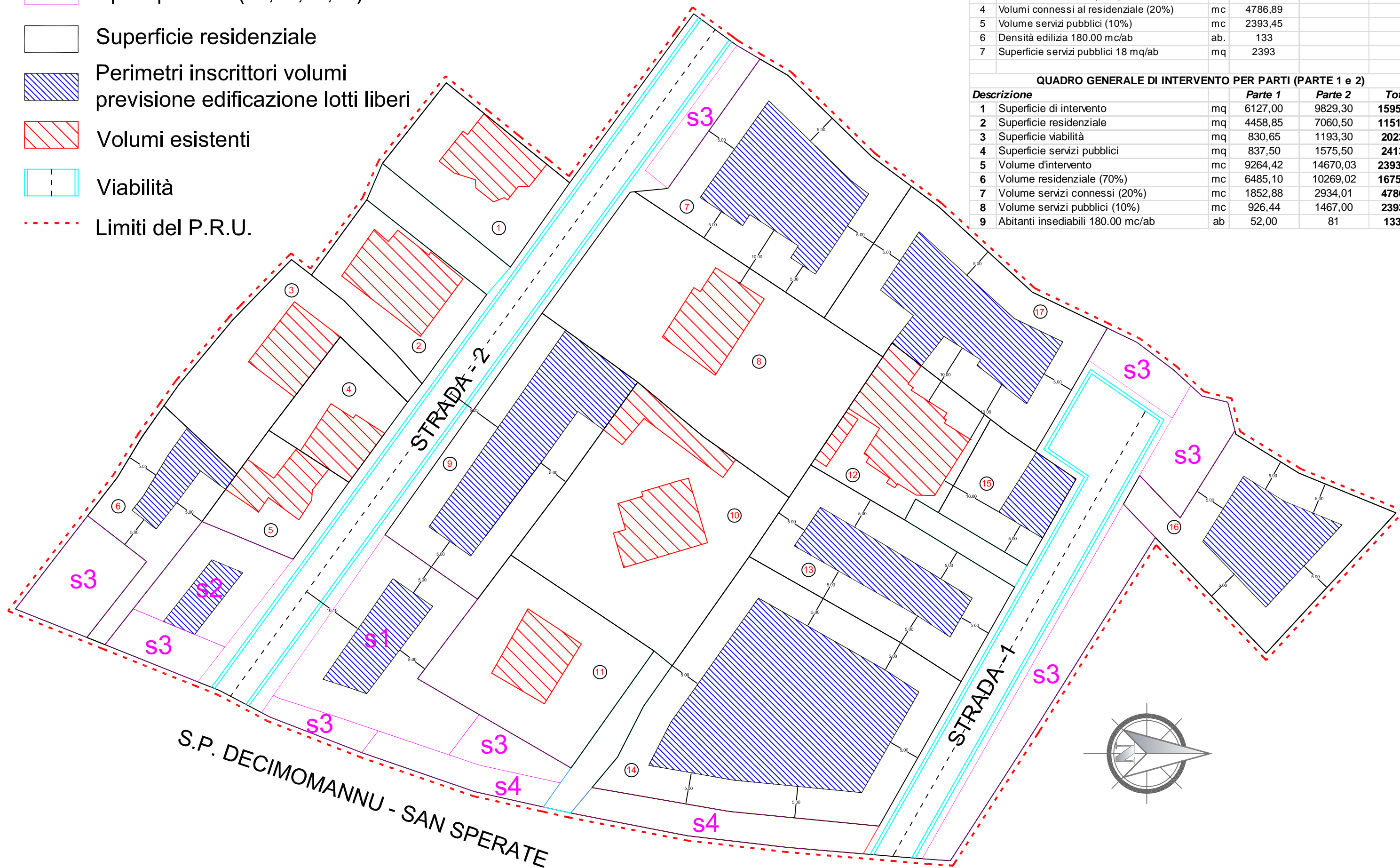


PLANIVOLUMETRICO GENERALE

-  Spazi pubblici (s1,s2,s3,s4)
-  Superficie residenziale
-  Perimetri inscrivitori volumi
previsione edificazione lotti liberi
-  Volumi esistenti
-  Viabilità
-  Limiti del P.R.U.

QUADRO GENERALE DI INTERO P.R.U. C*2 "CRABILI MEREU"			
1	Superficie totale dell'intervento	mq	15956,30
2	Volume edificabile	mc	23934,45
3	Volume residenziale (70%)	mc	16754,12
4	Volumi connessi al residenziale (20%)	mc	4786,89
5	Volume servizi pubblici (10%)	mc	2393,45
6	Densità edilizia 180.00 mc/ab	ab.	133
7	Superficie servizi pubblici 18 mq/ab	mq	2393

QUADRO GENERALE DI INTERVENTO PER PARTI (PARTE 1 e 2)					
Descrizione		Parte 1	Parte 2	Totali	
1	Superficie di intervento	mq	6127,00	9829,30	15956,30
2	Superficie residenziale	mq	4458,85	7060,50	11519,35
3	Superficie viabilità	mq	830,65	1193,30	2023,95
4	Superficie servizi pubblici	mq	837,50	1575,50	2413,00
5	Volume d'intervento	mc	9264,42	14670,03	23934,45
6	Volume residenziale (70%)	mc	6485,10	10269,02	16754,12
7	Volume servizi connessi (20%)	mc	1852,88	2934,01	4786,89
8	Volume servizi pubblici (10%)	mc	926,44	1467,00	2393,45
9	Abitanti insediabili 180.00 mc/ab	ab	52,00	81	133,00



S.P. DECIMOMANNU - SAN SPERATE